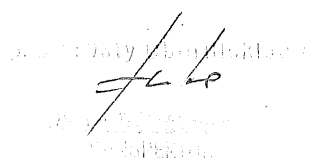
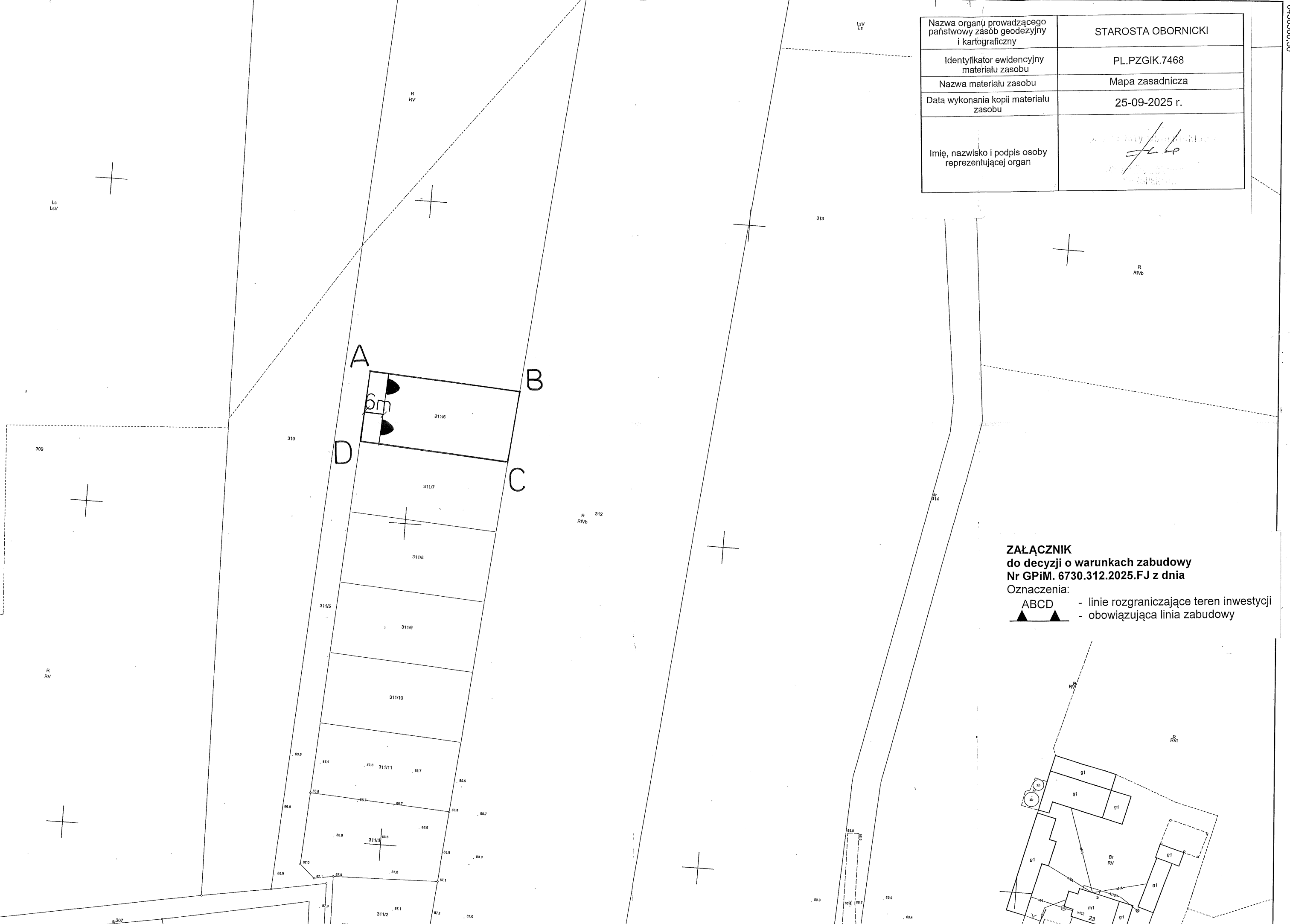



6435960,35

6436360,50

Nazwa organu prowadzącego państwowy zasób geodezyjny i kartograficzny	STAROSTA OBORNICKI
Identyfikator ewidencyjny materiału zasobu	PL.PZGIK.7468
Nazwa materiału zasobu	Mapa zasadnicza
Data wykonania kopii materiału zasobu	25-09-2025 r.
Imię, nazwisko i podpis osoby reprezentującej organ	



**ZAŁĄCZNIK**  
**do decyzji o warunkach zabudowy**  
**Nr GPiM. 6730.312.2025.FJ z dnia**

- Oznaczenia:
- ABCD - linie rozgraniczające teren inwestycji
  -  - obowiązująca linia zabudowy

